

# Feuillets Mensuels de la Société Nantaise de Préhistoire

---

Siège Social : Muséum d'Histoire Naturelle, 12 rue Voltaire  
44000 NANTES - C C P 2364-59 E NANTES

---

29<sup>e</sup> année

n° 239

JANVIER 1984

La prochaine réunion de la Société Nantaise de Pré-  
histoire aura lieu le

DIMANCHE 8 JANVIER 1984 A 9 H 30

au Muséum d'Histoire Naturelle, 12 rue Voltaire, à Nantes.  
La bibliothèque sera ouverte dès 9 H 10.

## PROGRAMME DE LA SEANCE

- Initiation à la Préhistoire,
- Monsieur Patrick LE CADRE fera un exposé sur le sujet sui-  
vant :

BRASSEMPOUY : FOUILLES ANCIENNES

---

\*\*\* MEILLEURS VOEUX POUR L'ANNEE 1984 \*\*\*

XXXXXXXXXXXX

Que cette nouvelle année voie la réalisation des souhaits  
de chacun des membres de la Société.

## LES ENVIRONS DU LOUGH GUR EN IRLANDE

Dans les précédents feuillets, ont été décrits les deux premiers groupes de sites, c'est-à-dire, l'implacement aménagée pour le public, les îlots et la région de Knockadoon.

### GROUPE III : Knockfennell

La Caverne Rouge est une crevasse formée à la suite de la dissolution du calcaire par les eaux, où furent trouvés les ossements d'un ours brun.

Le Cairn de pierres : il s'agit d'un amas de pierres, circulaire, de 15 m de diamètre avec le centre en forme de coupe, sans entrée. Seuls, les ossements d'un homme calciné furent découverts.

### GROUPE IV : Cercles O et P et Carraig Aille

(FIN) Cercles O et P : ils furent fouillés en 1936 par O Riordain. L'enceinte O, la plus au nord, d'un diamètre de 56 m, comporte un talus de terre faisant face sur deux côtés à deux dalles de pierre. L'entrée d'origine n'est pas connue. La fouille montra qu'il y avait un fossé à l'intérieur du talus, au-delà du fossé se trouvait un espace annulaire entourant un cercle central de pierres contiguës. Le cercle intérieur avait 15 m de diamètre? Dans le quartier nord-est de celui-ci, un tas de galets fut mis à jour qui avaient été jetés là ensemble sans aucun arrangement apparent. En l'absence d'objets, aucune datation ne fut donnée. La présence d'un espace annulaire à l'intérieur du talus pourrait donner un sens rituel au site.

L'enceinte P, d'un diamètre de 10 m, comporte un trottoir de bordure de pierres contiguës autour d'une plate-forme circulaire. Dans le quadrant nord-est, deux poteries cataloguées comme "urnes funéraires" furent découvertes mais elles pourraient être aussi bien des récipients à base plate de facture grossière datant du néolithique récent et qui devinrent familiers dans les fouilles qui suivirent à Lough Gur.

Carraig Aille : En 1937-38, des fouilles furent entreprises sur ce site situé sur une colline dominant le

marécage : deux forts de pierres sont associés à plusieurs emplacements de huttes. La circonférence de cet ovale fait 42,6 m sur 32 m de diamètre. L'entrée est à l'est et le rempart a 3 m d'épaisseur à cet endroit. A l'intérieur de celui-ci, on trouve des surfaces pavées. Les découvertes comprennent des épingles à anneau de bronze et de fer, une fibule de fer, 10 couteaux en fer, une scie en fer, 25 peignes en os, 10 spires de broches, une meule de pierre, des fragments de plusieurs moulins à bras, des grattoirs en silex, des fragments de bracelets noirs de jais, 6 haches en pierre, une perle d'ambre et 3 perles de verre. L'occupation a perduré jusque vers la fin du premier millénaire de nos temps actuels.

#### GROUPE V : LE mégalithe

Cette sépulture mégalithique, à galerie cruciforme, est appelée "tombe du Géant", elle fut fouillée en 1938. Ce type, retrouvé dans toute l'Irlande du Sud, comporte un long couloir dont les côtés sont formés d'une double muraille remplie de pierraille. A son extrémité Sud-Ouest, la galerie est divisée en deux chambres par une dalle transversale. Orienté nord-est, sud-ouest, il mesure 8,80 m sur 3,60 m. Le mobilier consistait en quelques os humains, des fragments de poteries qui comprenaient les tessons de deux vases néolithiques à fond rond et d'un ustensile de facture grossière à fond plat, de même que des tessons d'une coupe et d'un récipient à nourriture. Quelques silex de qualité médiocre étaient également présents. (publié par O Riordain et O Hseadha 1955).

#### GROUPE VI : Le grand cercle de pierres (B) et les sites adjacents

Après avoir quitté les sites précédents, on tourne à droite au prochain croisement de routes dans la direction de Limerick. Les monuments sont situés sur le côté droit.

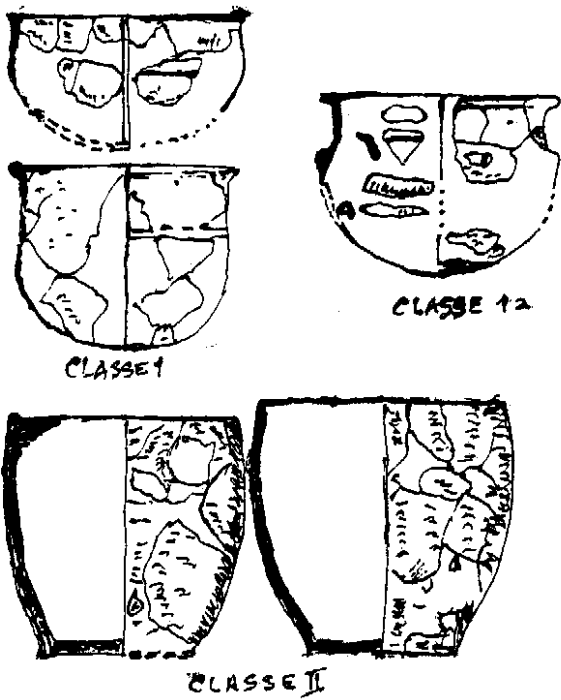
Le grand cercle de pierres de Grange est le plus impressionnant des sites préhistoriques du Lough Gur et ce doit être l'un des plus beaux cromlechs d'Irlande. Il est

situé à environ 300 m du côté ouest du lac mais on peut l'approcher par la route. Il fut dégagé en 1939. C'est un anneau formé d'orthostats contigus (menhirs), d'un diamètre interne de 45,7 m. Un trou de poteau trouvé au centre montre qu'il a servi de point à partir duquel le cercle fut tracé au moyen d'une corde. Quelques-uns de ces orthostats sont de grande taille, l'un au nord-est mesure 4 m. Au cours des fouilles, il fut noté que les plus grands menhirs furent fixés dans leur cavité à la surface du sol ancien et que leur base fut calée par des galets. En dehors des orthostats, et formant appui, se trouve un banc de terre de 9 m de large et 1,20 m de haut. Comme il n'existait pas de fossé, le matériel a été obtenu en creusant la surface de l'espace environnant. Le niveau du cercle intérieur est d'environ 0,60 m, plus haut que celui du champ extérieur, ceci en raison du dépôt de terre dans la partie interne pour masquer les galets calant les bases des menhirs et maintenir en place les orthostats trop petits pour être fixés dans les cavités du sol ancien. L'entrée du cercle, du côté Est, est formé par un passage dallé de galets plats à travers la digue donnant accès à l'enclos entre deux grands orthostats.

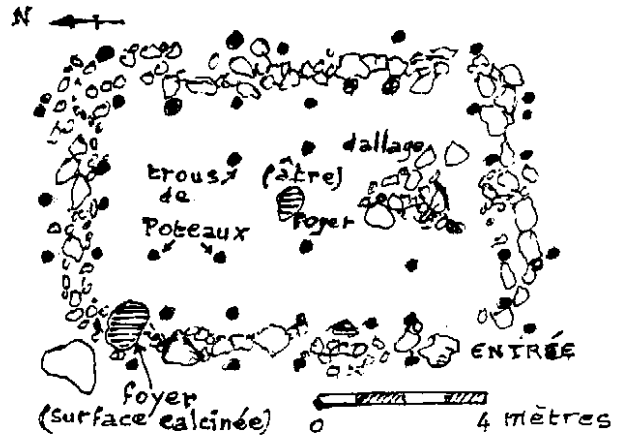
De cette manière, c'est un très inhabituel site parmi les cromlechs irlandais et sa taille impressionnante représente avec certitude un sentiment religieux profond, un haut degré d'organisation sociale.

Les découvertes proviennent dans l'ensemble de la surface du sol ancien dans l'espace situé immédiatement à l'intérieur des orthostats et également au milieu des galets de calage les entourant. Des fragments d'ossements furent trouvés en trois endroits mais il ne s'agit pas pour autant d'une sépulture, ni même d'une habitation. Il y avait beaucoup de silex, de pointes de flèches, de grattoirs, de lames, etc. Des poteries y étaient incluses, composées de bols à base ronde néolithiques, de poteries à fond plat formant augets grossièrement décorées, des pots néolithiques avec bec verseur des gobelets, de la vaisselle. Toutes ces preuves reposant dans la couche basse du sol, enterrés au niveau intérieur sont toutes d'usage contemporain au site. Un nombre considérable de gobelets provient de la cavité de l'un des plus grands orthostats près de l'entrée. Ce type de pot est très semblable à celui trouvé à Wick Barrow (sépulture de Wick) dans le Somerset en Angleterre (voir croquis).

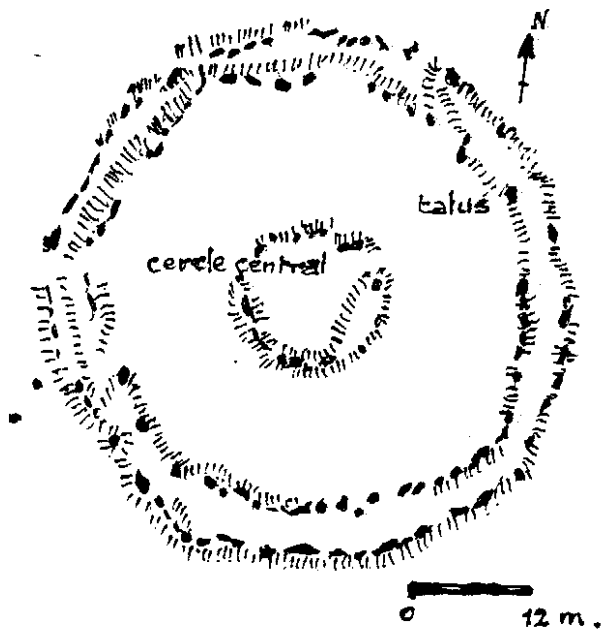
# Laugh Gur



Poterie néolithique de Knockadoon (Ó'Riordain)

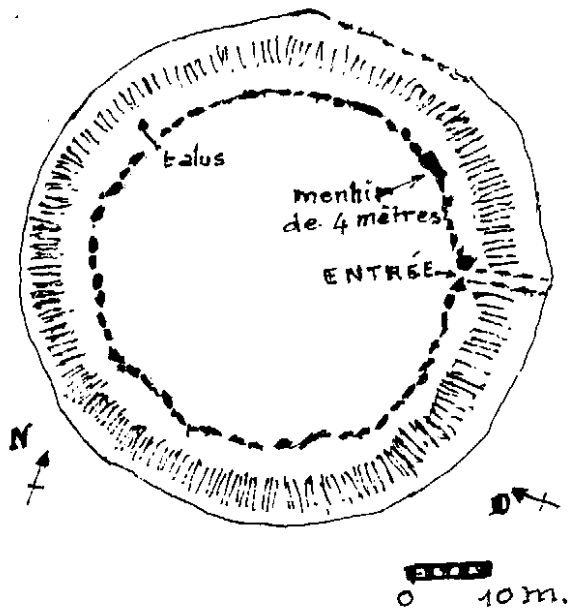


habitation A de Knockadoon - plan

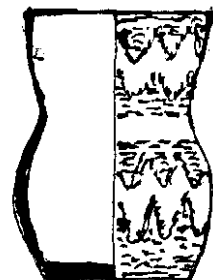


(groupe IV), cercle O (Ó'Kelly)

échelle des poteries  $\frac{1}{6}$



Le grand cercle de pierres (groupe V)



reconstitution d'un gobelet

En général, la poterie du cercle B suggère que la dernière période néolithique fut une époque de construction, d'édification. Parmi les découvertes, se trouvent également inclus un fragment d'alène en bronze, une gaine de poignard en bronze. Les archéologues les situent aux environs du 18e siècle B C qui est l'âge de cette construction mégalithique.

De nos jours, grâce aux développements les plus récents dus aux techniques de datation au radio-carbone, la date de 2 000 ans B C est considérée comme la plus vraisemblable. O Riordain précisa cependant que les cromlechs étaient difficiles à dater avec précision à cause de la pénurie de découvertes datables. La fouille a été publiée (O Riordain en 1951).

Cromlechs C et D. Le cercle C situé à environ 100 m au nord du grand cercle de pierres dans le champ contigu, n'a pas été fouillé. C'est un anneau de 50 rochers bas et posés à même le sol, bien séparés les uns des autres et limitant une surface de 16 à 17 m de diamètre moyen. Une sorte de trouée inhabituelle semble être la conséquence d'un remaniement de deux pierres dans les temps récents.

Le cercle D ne présente pas d'intérêt particulier.

Les autres sites. Il y a un grand menhir connu sous le nom de Pillar Stone (Pierre Oreiller) au Nord-Est. La colline qui le sépare du lac est connue sous le nom de Ardaghlooda où se trouvent un enclos circulaire, plusieurs sites de huttes et un système d'anciens champs cultivés. Il existe un autre grand menhir au Sud du Grand Cercle, nommé Cloghavilla. Un ancien chemin des charrois, nettement visible et bordé de galets court du Nord au Sud entre le Grand Cercle et Ardaghlooda. Son extrémité nord disparaît au-delà de Pillar Stone mais il peut être suivi au sud jusqu'au tumulus appelé "La tombe du héros", au nord de la commune de Ballynagallagh. Le nom local pour le chemin creux est Cladh na Leac.

### Bibliographie

- (WIN) : Sir Bertram Windle  
 (OR) : Sean P. O RIORDAIN
-

Les prochaines réunions de la Société Nantaise de Préhistoire au cours du premier semestre 1984 auront lieu les :

- 19 février 1984
- 18 mars 1984
- 15 avril 1984
- 13 mai 1984
- 9-10-11 juin : voyage annuel de la Pentecôte.

#### BIBLIOTHEQUE

Il est rappelé aux membres que la Société reçoit chaque mois les revues :

- "Histoire et Archéologie"
- "Archéologia"
- "La Recherche"

Celles-ci sont à leur disposition à la bibliothèque.