

Feuillets mensuels  
de la  
**SOCIÉTÉ NANTAISE**  
de PRÉHISTOIRE

Siège social : Muséum d'Histoire Naturelle - 12, rue Voltaire - 44000 NANTES - CCP 2364-59E

---

48<sup>ème</sup> année

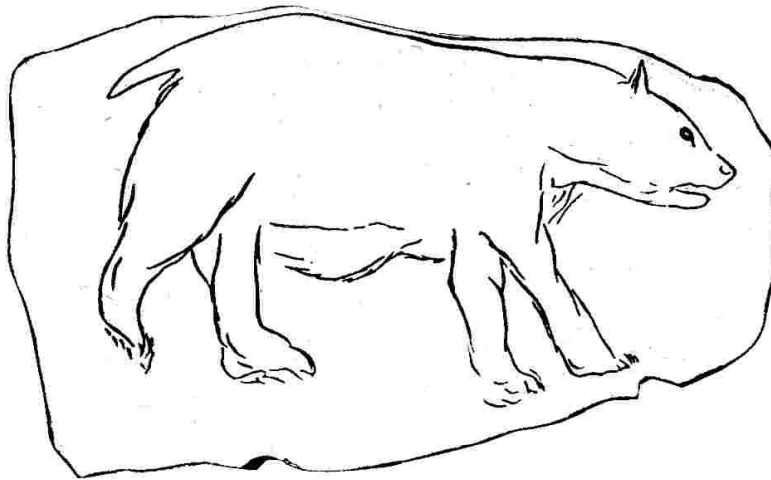
DÉCEMBRE 2004

N°423

---

### PROCHAINE SÉANCE

Notre prochaine réunion débutera à **9h30, le 19 décembre, dans l'amphithéâtre du Muséum**. Elle aura pour thème « **L'ours et l'homme** », présenté par Bernard DAGUIN.



OURS GRAVÉ SUR PIERRE. – STATION PRÉHISTORIQUE DE LIMEUIL (DORDOGNE).

« Chassé mais vénéré depuis la préhistoire, l'ours n'est certes pas un animal ordinaire. Les parois des grottes paléolithiques, les traditions populaires de maints pays jusqu'à la vogue moderne des ours en peluche, l'attestent suffisamment.

Capable de se dresser sur ses pattes postérieures, l'ours semble mystérieusement proche des hommes, et les montreurs d'ours tsiganes ou ariégeois ont naguère exploité ce curieux cousinage. Faits divers ou légendes nous le montrent même séducteur ou ravisseur de femmes, et parfois père de quelque Jean-de-l'Ours à la vigueur exceptionnelle.

Affronté à l'épieu ou au couteau, l'ours fut longtemps pour ceux qui le traquaient un adversaire redoutable. Et de nombreuses chansons de gestes, d'anciens rites – de guerre ou de chasse – prouvent que sa force fut souvent considérée comme une puissance surnaturelle. Lié à la liberté sauvage, à la force vitale, l'ours l'est aussi à la fécondité. Au sortir de son sommeil hivernal, le fameux "pet de l'ours" annoncerait le souffle du printemps, et même, faisant du fauve un messenger de l'au-delà, délivrerait l'âme des enfants à naître durant l'année nouvelle.

Disparu aujourd'hui de nos contrées d'Europe, car chassé par les hommes et la civilisation, l'ours, à la silhouette à la fois inquiétante et bonhomme, et dont l'image demeure ancrée dans notre mémoire collective, conserve encore pour nous tout son prestige. »

« L'ours et les hommes dans les traditions européennes » de Michel Praneuf – Editions IMAGO.

---

## PUBLICATIONS

### DECOUVERTE DU CHOPPING-TOOL DE LA PALISSE

#### *Circonstances :*

Il a été trouvé le premier septembre 2003, dans l'après-midi par un jour de grande marée mensuelle, sur la grève côté Est de l'anse de Bernon non loin de la pointe de La Palisse, dans le golfe du Morbihan.

Le galet se trouvait à environ un mètre du bord de la petite falaise approximativement verticale, dans un lit d'algues devenues noires et desséchées, où seule apparaissait sa partie ronde. A cet endroit, la falaise inférieure lisse bien que fissurée, est constituée de granite s'altérant en arène dans sa partie supérieure.

Au-dessus, s'étend un paysage de lande bretonne classique avec prunelliers et ronciers, grignotée par un sentier piétonnier et des chemins d'exploitation de parcelles agricoles.

A quelques pas vers le sud, existe dans la falaise, un petit trou semi-conique peu profond, montrant l'érosion active qu'elle subit. Les pierres, aux alentours, sont toutes, approximativement, parallélépipédiques et paraissent de même constitution que la falaise inférieure.

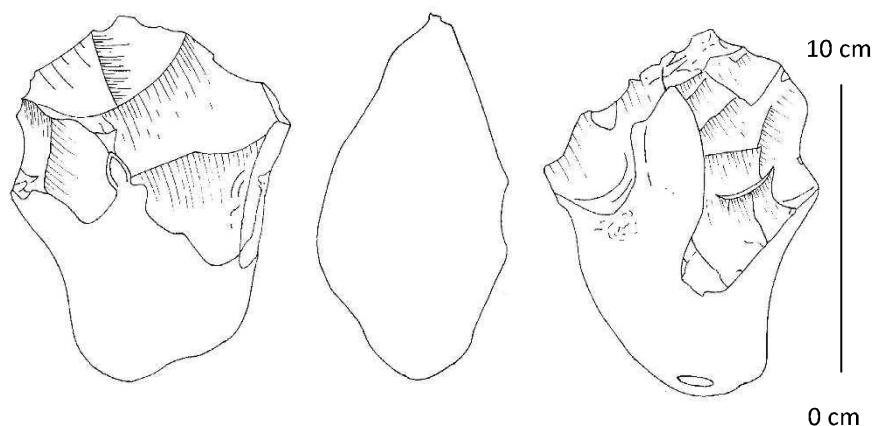
Une pierre plus oblongue de teinte brun-rosé, a été ramassée aux alentours et placée près du bord de la falaise pour mettre en évidence d'éventuels mouvements dus aux marées au cours du temps.

Depuis un an je n'ai constaté aucun mouvement de cette pierre témoin, même après les fortes marées d'automne 2004 (coefficient 100) qui baignent le pied de la falaise.


A quelque 100 ou 200 mètres vers le sud, un chopper de belle taille en agate a été découvert sur la terre ferme dans les jours suivants.

Géographiquement, ces différents endroits sont situés à proximité - quelques kilomètres à vol d'oiseau - du site de Saint Colomban près de Carnac éponyme du colombanien<sup>1</sup>, désormais de l'autre côté du golfe du Morbihan depuis quelques milliers d'années seulement.

Chopping-tool : silex (890 grammes) - Port Navalo (56).



Chopper : agate (610 grammes) - Port Navalo (56).



*Dessin Hermouet J.*

<sup>1</sup> *Industrie sur galets du paléolithique ancien armoricain -500000 ans à -350000 ans cf J.L. Monnier*

*Description du chopping-tool :*

C'est un galet oblong, aménagé en biface sur une moitié de la pierre, qui laisse apparaître une constitution faite de silex blond impur et hétérogène surtout sur l'une des faces. Ses dimensions sont :

- plus grande longueur 130 millimètres
- plus grande largeur 100 millimètres
- plus grande épaisseur 65 millimètres
- masse 900 grammes environ

*Caractéristiques particulières :*

Dans la partie non taillée de la pierre, des zones érodées pourraient faire penser à une érosion anthropique due à la préhension des doigts d'une main un peu plus grande que la mienne. J'ai pu constater que le musée de Saint Germain-en-Laye, présentait 2 chopping-tools ayant ce type d'érosion.

Quoique le matériau siliceux soit d'une grande dureté, de telles érosions sont attestées sur des « galets de meule ». Dans ce cas, la grande répétition du geste associée aux particules abrasives contenues dans les farines peuvent expliquer cet effet.

L'hypothèse que cette érosion anthropique ait été effectuée volontairement, de façon à avoir une meilleure préhension de l'outil pourrait alors être envisagée (surtout dans l'hypothèse d'une datation plus récente néolithique toujours possible), d'autant plus que la coïncidence des cinq zones érodées avec cinq parties de la main clairement identifiables semble parfaite, et que la probabilité que cet effet soit dû au hasard seul, paraisse extrêmement faible.

Cette observation me semble devoir retenir l'attention bien qu'elle ne soit pas très cohérente avec la courte durée d'utilisation que l'on semble attribuer à ce type d'objet.

*Roger Moreau*

N.d.l.r. : Quatre galets de mer en quartz, trouvés sur le site de la « *Nécropole de Troussepoil* » (commune du Bernard en Vendée), aménagés en pilons, dont l'usure témoigne d'un usage prolongé sur meules dormantes, ne présentent tout au plus que quelques zones polies aux endroits de préhension.

*Hubert Jacquet*

---

## UN DOLMEN INÉDIT DANS LES MARAIS DE MACHECOUL

### Le dolmen de la PETITE BRETÈCHE

Une photo montrant des curieux observant un assemblage de grosses pierres, parue dans la presse locale, nous intriguait ; aussi avons-nous cherché à contacter le propriétaire des lieux : Monsieur Boutet, de Quinquénavent en Machecoul.


Ce dernier a bien voulu nous guider à travers le marais vers le dolmen supposé. Il se situe au sud ouest de la Petite Bretèche, un peu au sud de l'extrémité d'une ancienne digue, et est blotti dans une légère dépression de la prairie environnante - coordonnées Lambert X = 278,050 - Y = 2227,143 - Z = 3 m – carte IGN 1125 Est Challans – parcelle cadastrale 707-section J3 Machecoul.

Ce monument se compose actuellement d'un couloir large de 1,50 à 2m orienté ouest - sud-est bordé côtés nord et sud par de gros blocs de roches (grès, schiste et quartz).

La rangée nord comporte d'ouest en est : une large table ( 1,30x 1,50 m) reposant sur 2 piliers bien enfoncés, puis un orthostat globuleux puis un bloc allongé et enfin 2 petits blocs contigus.

La rangée sud, dans le même sens, montre : une large table (1,55 x 1,40 m) supportée par 3 ou 4 blocs plus modestes bien enfoncés eux aussi, puis un orthostat globuleux rapproché, puis 2 petits blocs pointant très légèrement et un bloc terminal.

### Plan du dolmen de la Petite Bretèche



Plan P.Forré.

Les larges dalles nord et sud débordent à l'extérieur des alignements des autres blocs, elles évoquent un transept. A l'ouest de celles-ci la légère dépression du sol s'élargit évoquant l'emplacement d'une chambre terminale. On note encore la présence d'une cupule anthropique sur la dalle sud.

La longueur de cet ensemble est de 9,20 m. Plus à l'ouest, dans l'axe du couloir, à 19,20 m pointe hors de l'herbe un petit bloc globuleux.

### **EN CONCLUSION :**

Ce monument perdu au milieu des marais à une altitude de **3 m NGF** paraît être un **dolmen transepté**, architecture dominante en Pays de Retz, attribuable au néolithique moyen II.

Son altitude à 3 m NGF ne doit pas surprendre si l'on évoque le dolmen de la Vendette noyé en Baie de Bourgneuf. C'est un jalon de plus, marquant la remontée des eaux de la transgression flandrienne.

Sa constitution de roches en majorité schisteuses peut surprendre dans le bassin de Machecoul où domine la « pierre de Chaume » ( grès calcaire). Mais Mr Boutet nous a signalé la présence d'une **carrière de schiste** à environ 500 m au nord de Quinquénavent, non loin de ce dolmen.

Outre une série de photos nous n'avons fait qu'un relevé rapide de ce monument qui mérite une exploration plus affinée.

*Michel TESSIER et Philippe FORRÉ*

---