

Feuilletts mensuels
de la
SOCIÉTÉ NANTAISE
de PRÉHISTOIRE

Siège social : Muséum d'Histoire Naturelle - 12, rue Voltaire - 44000 NANTES - CCP 2364-59E

51^{ème} année

DECEMBRE 2007

N°450

PROCHAINE SÉANCE

Nous vous invitons le **dimanche 16 décembre** à venir découvrir une conférence sur le thème « **Coquillages et archéologie en Pays de la Loire : de l'huître de Beauvoir-sur-Mer aux pourpres de Piriac-sur-Mer** », en compagnie de **Mlle Catherine Dupont** (Chargé de recherche au CNRS, UMR 6566, Civilisations atlantiques & Archéosciences de Rennes).

L'étude des coquillages en archéologie reste une discipline récente. Elle met peu à peu au jour des activités qui se démarquent d'une « pêche à pied » de loisir telle qu'on l'entend aujourd'hui.

Nous nous proposons de présenter deux cas récemment étudiés en Pays-de-la-Loire qui correspondent à des activités spécialisées orientées autour des mollusques.

Notre rencontre aura lieu, comme à l'accoutumée, à 9 h 30, dans l'amphithéâtre du **Muséum d'Histoire Naturelle**, 12 rue Voltaire à Nantes.

AGENDA

Les dates des prochaines séances sont fixées aux dimanches 16 décembre 2007 et 13 janvier 2008.

Chers(es) amis(es),

Nous nous retrouverons les samedis 15 décembre 2007 et 12 janvier 2008, au local de la Rue des Marins, entre 14h30 et 18h30, pour achever le marquage des pièces et continuer les prises de mensuration de la série lithique du Plessis-Martin.

LA STATION DU BOIREAU, SUR LA BUTTE DE LA ROCHE, COMMUNE DU LOROUX-BOTTEREAU (LOIRE-ATLANTIQUE)

La butte de la Roche, sur la commune du Loroux-Bottereau, correspond à cette crête rocheuse qui sépare les marais de Haute-Goulaine de ceux de la Chapelle-Heulin. Bien que d'une hauteur assez modeste (47 mètres), elle domine les surfaces marécageuses de 44 mètres par des pentes très abruptes sur trois de ses côtés. Ce tertre naturel est aussi parfois dénommé « la butte du pont de l'Ouen », « la butte de l'Ouen », mais aussi « la montagne » (j'ai entendu cette expression il y a quelques années à la Chapelle Basse Mer).

Les outils présentés ici appartiennent à une collection d'un peu plus de deux cents éléments détenus par Monsieur Benoît Orioux, pièces ramassées par son frère Olivier en 1981 et provenant du sommet de la colline, au lieu-dit « Le Boireau ». Que tous les deux soient remerciés de m'avoir permis de publier cet ensemble fort intéressant.

Fig. 1, n° 1 : fragment de lamelle à dos tronquée, la cassure s'est produite dans une encoche ; silex blond non patiné.

Fig. 1, n° 2 : fragment proximal de lamelle à dos très mince, micro-talon punctiforme ; silex blond non patiné.

Fig. 1, n° 3 : fragment proximal de lamelle à dos épaisse, talon préparé ; silex blond non patiné.

Fig. 1, n° 4 : fragment mésial de lamelle à dos, petite usure du second côté ; silex blond non patiné.

Fig. 1, n° 5 : lamelle à dos sur lamelle à crête, cassure distale de microburin, petit talon lisse ; silex blond non patiné.

Fig. 1, n° 6 : encoche sur partie mésiale de lame ; silex couleur saumon brûlé (cupule).

Fig. 1, n° 7 : lamelle à retouches distales ; jaspe beige.

Fig. 1, n° 8 : burin sur lame à troncature oblique, plusieurs ravivages sont vraisemblables (micro-facette parallèle), mais trois enlèvements se distinguent ; silex blond non patiné.

Fig. 1, n° 9 : denticulé sur extrémité distale de lamelle ; silex blond non patiné.

Fig. 1, n° 10 : grattoir unguiforme sur extrémité de petite lame sectionnée ; silex blond non patiné.

Fig. 1, n° 11 : grattoir en éventail aux côtés retouchés sur éclat court et épais ; silex beige jaunâtre de mauvaise qualité.

Fig. 1, n° 12 : grattoir sur éclat de fortune ; quartzarénite.

Fig. 1, n° 13 : grattoir sur éclat épais (15 mm) et retouché, à noter que les retouches sont éolisées ; silex blond patiné crème et éolisé.

Fig. 1, n° 14 : grattoir sur éclat court, retouches surabruptes ; silex marron à double patine lustrée.

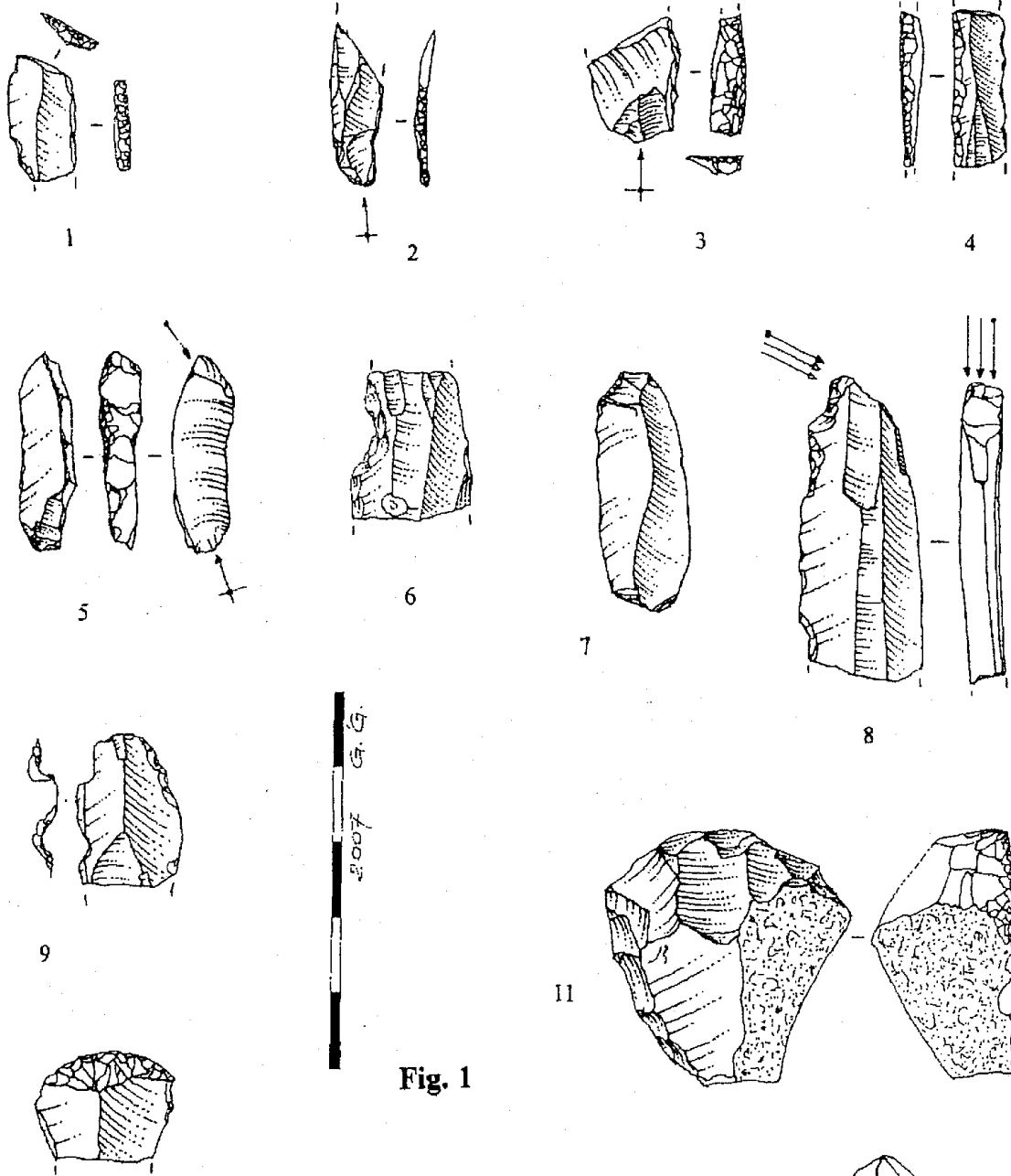


Fig. 1

Station du Boireau
Le Loroux-Bottereau (44)

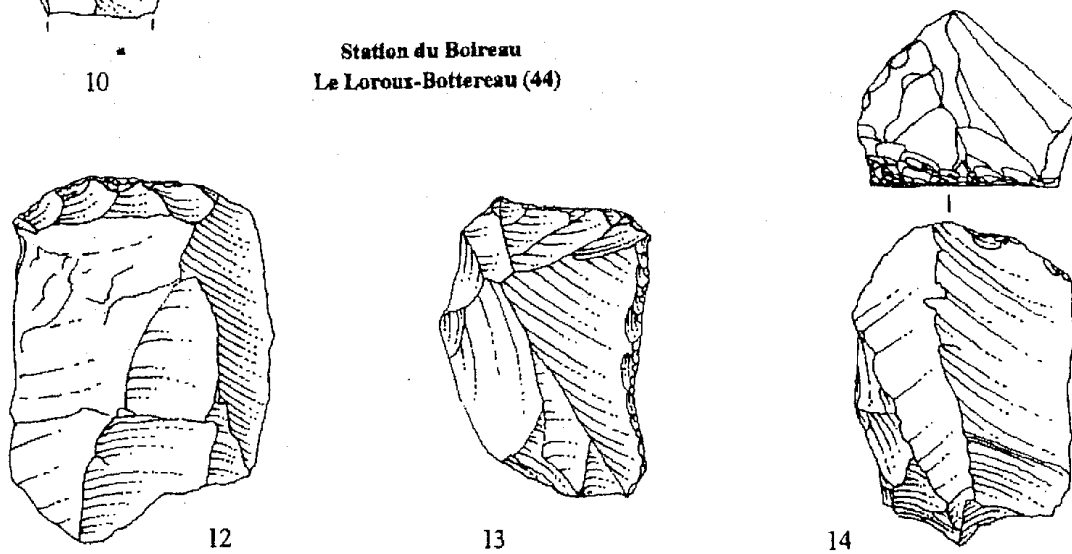


Fig. 2, n° 1 : extrémité distale de probable lame retouchée mince (4mm) ; quartzarénite lustrée.

Fig. 2, n° 2 : encoche sur petit fragment de lame en quartzarénite lustrée ; à noter que les retouches ne sont pas lustrées.

Fig. 2, n° 3 : lamelle tronquée à enlèvements très abrupts croisés avec encoches jumelles inverses ; silex blond non patiné.

Fig. 2, n° 4 : éclat denticulé ; silex blond non patiné.

Fig. 2, n° 5 : lame retouchée ; silex blond non patiné.

Fig. 2, n° 6 : éclat laminaire tronqué ; quartzarénite.

Fig. 2, n° 7 : éclat retouché ; silex blond non patiné.

Fig. 2, n° 8 : nucléus unipolaire ; silex blond non patiné.

Fig. 2, n° 9 : microburin proximal sur lamelle, encoche à droite ; silex blond non patiné.

Fig. 2, n° 10 : nucléus à lamelles unipolaire ; silex blond non patiné.

Fig. 2, n° 11 : nucléus unipolaire à lames ; silex blond patiné crème et éolisé.

Fig. 2, n° 12 : nucléus à enlèvements croisés à lames ; silex jaunâtre terne.

- 1 percuteur en quartzarénite.

- 1 mauvais grattoir sur flanc de nucléus en silex de teinte ardoise

- 1 percuteur en quartz.

- 1 nucléus bipolaire à lamelles en silex blond.

- 1 nucléus à éclats, hémicirculaire en silex de teinte miel.

Remarquable observatoire, la butte de la Roche fut fréquentée très tôt et semble-t-il assez régulièrement (Gouraud, 2003). Dans les séries anciennes, l'Acheuléen et le Moustérien y avaient été mentionnés. Plus récemment, notre ami Robert Lesage y avait trouvé un racloir moustérien et un beau burin dièdre sur lame. Nous avons interprété ce dernier comme appartenant au Magdalénien, en nous référant notamment aux productions des sites voisins de la Haie-Fouassière et de Mouzillon. Pour ce qui concerne les quelques éléments spécifiques que nous venons typologiquement d'analyser en provenance de la station du Boireau, nul doute que bon nombre d'entre eux seront à rattacher à l'extrême fin du Paléolithique. En effet, les lamelles à dos, burin, encoches, denticulés, grattoirs et nucléus, sont très semblables aux instruments de mêmes types trouvés sur les sites de Bérol ou de Guérvivière, commune de la Haie-Fouassière ; ces stations sont attribuées au Magdalénien terminal (Gouraud, 1984).

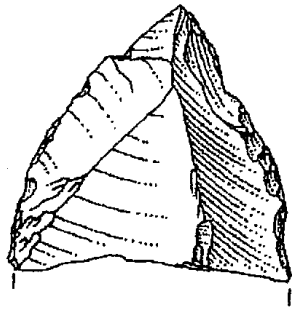
Quelques outils examinés pourraient toutefois se rapporter à d'autres horizons, comme l'élément n° 1, fig. 2, peut-être plus ancien. A l'inverse, la pièce tronquée n° 6, fig. 2 et éventuellement le microburin n° 9, fig. 2, pourraient être plus récents.

Gérard GOURAUD

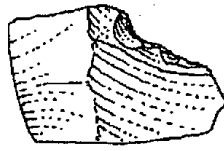
Bibliographie :

GOURAUD (G.) 1984 – Le gisement épimagdalenien de Guérvivière en la Haie-Fouassière. *Etudes préhistoriques et protohistoriques des Pays de la Loire*, 7, 139-146.

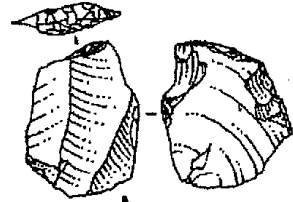
GOURAUD (G.) 2003 - Dictionnaire archéologique du Pays du vignoble nantais. *Bulletin de la Société Nantaise de Préhistoire*, n° 23, 80 p.



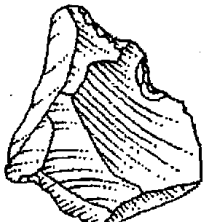
1



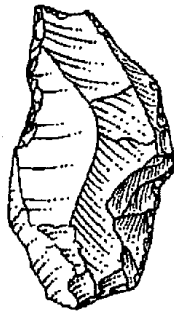
2



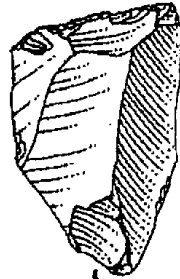
3



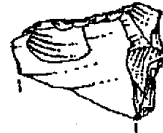
4



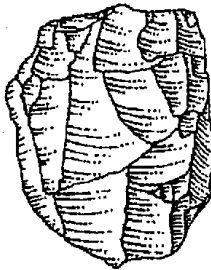
5



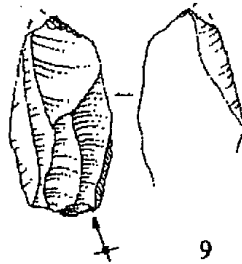
6



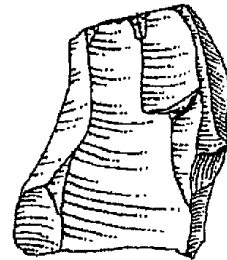
7



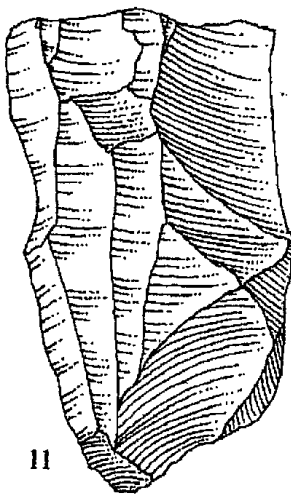
8



9



10



11

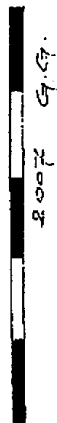
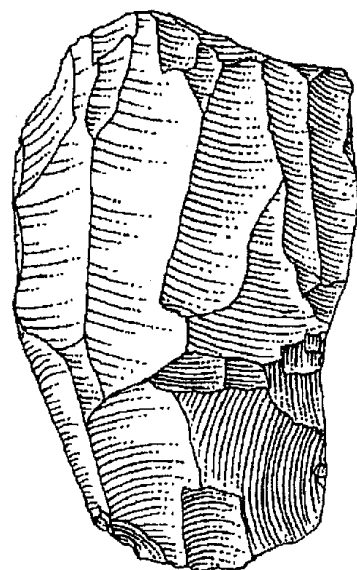


Fig. 2

Station du Boireau
Le Loroux-Bottereau (44)



12

Dénomination d'une place Jean L'HELGOUAC'H à Locmariaquer (Morbihan)



Les connaissances sur le néolithique armoricain ont considérablement été enrichies par les travaux de Jean L'Helgouac'h, qui a consacré la majeure partie de sa carrière scientifique à l'étude du mégalithisme de l'Ouest de la France.

Les fouilles de la célèbre « Table des Marchand », monument emblématique de Locmariaquer, ont sans doute été le fleuron de ses recherches ; la municipalité rend ainsi un juste hommage à celui qui a tant œuvré pour le patrimoine de la Bretagne, en attribuant à une place de la ville, à proximité du Centre archéologique, le nom du préhistorien disparu prématurément en 2000.

La plaque a été dévoilée le samedi 9 juin 2007, en présence des filles de Jean L'Helgouac'h, de représentants de l'Institut Culturel de Bretagne, de nombreux archéologues professionnels et de chercheurs bénévoles. Plusieurs membres de la Sté Nantaise de Préhistoire assistaient à cette cérémonie empreinte d'émotion.

Patrick LE CADRE

VIE DE LA SOCIÉTÉ

Nouveau membre

Nous avons le plaisir d'accueillir :
Mlle Amandine Pineau, 12 rue du Versant Bournigal – 44190 CLISSON