

Feuillets mensuels  
de la  
**SOCIÉTÉ NANTAISE**  
de PRÉHISTOIRE

Siège social : Muséum d'Histoire Naturelle - 12, rue Voltaire - 44000 NANTES - CCP 2364-59E

52<sup>ème</sup> année

MAI 2008

N°455

PROCHAINE SÉANCE

Conférence : dimanche **18 mai 2008**, à **9h30**, dans l'amphithéâtre du **Muséum d'Histoire Naturelle**, 12 rue Voltaire à Nantes.

Notre invitée sera M<sup>me</sup> Josette RIVALLAIN, Maître de conférence au Muséum National d'Histoire Naturelle, qui nous présentera :

« **Les haches à douille – un objet qui a fait rêver les préhistoriens** »

"Face aux objets réalisés par les hommes du passé, nous avons tendance à leur attribuer des fonctions calquées sur nos propres réalisations; nous projetons également sur eux nos connaissances et nos rêves.

Les haches à douille armoricaines ont eu droit à des appellations imagées, au moins depuis le XVII<sup>e</sup> siècle. Elles sont toutes plus ou moins fonction de nos connaissances du passé, et changent par époque: les appellations de coins, de piquets de tente des légionnaires romains, marquent encore les inventaires de la fin du XIX<sup>e</sup> siècle.

Au début du XX<sup>e</sup> siècle leur a été attribuée une fonction monétaire. De nouveaux travaux de terrain et de dépouillement d'archives devraient permettre de mieux préciser nos connaissances à leur rencontre".

AGENDA

La **Journée d'information scientifique de l'UMR 6566 - CReAAH** «Centre de Recherche en Archéologie, Archéosciences, Histoire» se déroulera le : **samedi 24 Mai 2008** dans l'amphithéâtre Louis Antoine.

De 9 h à 12 h 30 et de 14 h à 18 h - Bâtiment 2A du 2nd cycle, sur le Campus de Beaulieu de l'Université de Rennes 1.

A signaler aussi, les **conférences « Art rupestre et sociétés »** au Musée National de Préhistoire, Les Eyzies :

- **vendredi 30 mai, 18h : « Des origines de l'Art à nos jours, 80 000 ans d'histoire en Afrique du Sud »** par Benjamin W. Smith,
- **vendredi 13 juin, 18h, « L'art rupestre du Tassili : découverte, analyse et interprétation »** par Jean-Loïc Le Quellec.

Renseignements et réservation : 05 53 06 92 81

## PUBLICATION

### ÉLÉMENTS DU NÉOLITHIQUE FINAL DANS LES MARCHES MONTACUTAINES

*Gérard GOURAUD*

La commune de Saint Hilaire de Loulay vient d'inaugurer une fort belle salle dénommée « *Yprésis* ». L'occasion fut exploitée par « *Lolayo* », la dynamique association culturelle locale, pour accueillir le dernier volet de l'exposition vendéenne itinérante portant sur le fleuve fossile du même nom : *L'Yprésis*. Je ne reviendrai pas sur les fantastiques travaux de Godard, Chevalier, Bouton et Mouroux, datant déjà d'une quinzaine années (Godard et al. 1994), car j'ai récemment analysé le phénomène (Gouraud, 2007). Il suffit simplement d'écrire que ces études ont bouleversé nos connaissances sur les dépôts tertiaires de la grande Vendée nantaise, et tout particulièrement pour nous autres préhistoriens, notre perception sur la genèse de la quartzarénite.

Cet évènement fut néanmoins l'occasion pour moi d'y revoir quelques uns de mes amis géologues, minéralogistes et autres sédimentologues. Un bon spécialiste local de la faune tertiaire, Mr Georges PICHOT, me présenta deux de ses récentes découvertes :

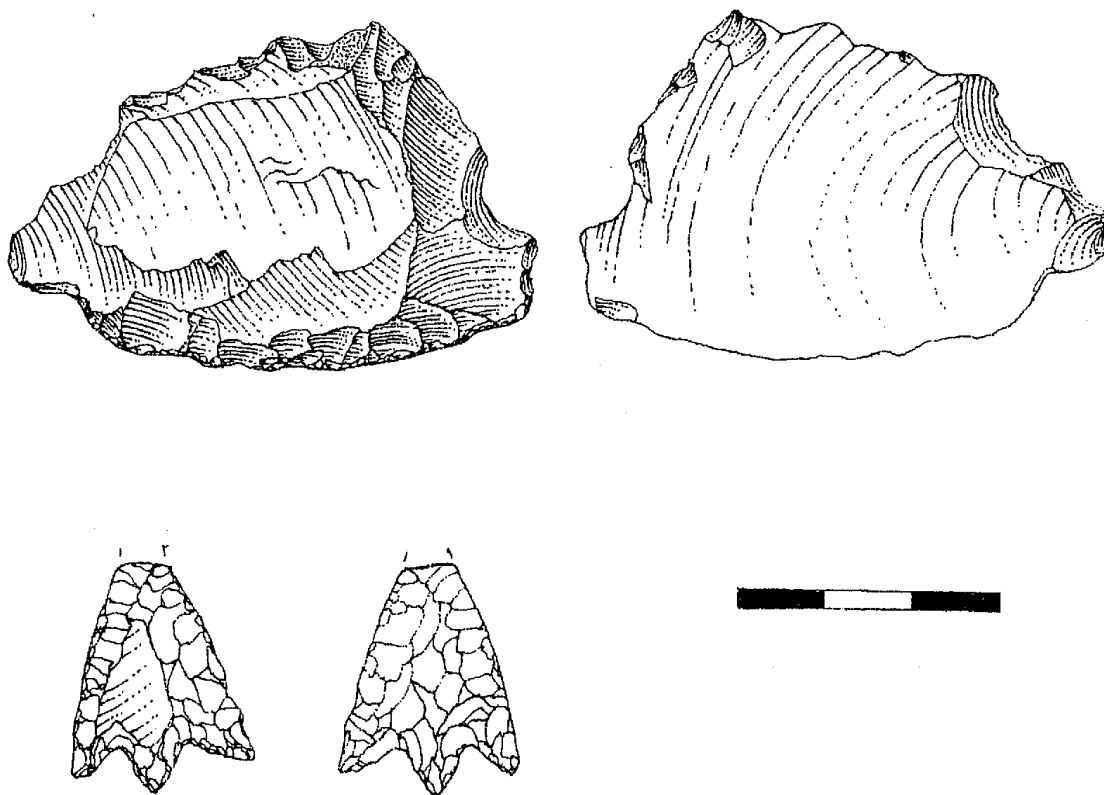
- Un racloir à encoches en silex turonien de couleur miel sans patine. Il provient d'une parcelle dénommée « *Chaux Brunnes* » sur la commune de St Hilaire de Loulay.
- Une belle pointe de flèche à pédoncule et ailerons en silex blond non patiné ; malheureusement son extrémité apicale est brisée. Elle fut trouvée dans une vigne près du hameau de la Connetière, sur la commune de St-Lumine-de-Clisson. Ce village borde la rivière de la Maine, près de Remouillé, où est signalé un site néolithique (Gouraud, 2003).

## **Bibliographie :**

GODARD (G.), CHEVALIER (M.), BOUTON (P.) et MOUROUX (B.) 1994 - Un fleuve yprésien du Berry à la Vendée, témoin de l'évolution paléogéographique et tectonique du Centre-Ouest de la France au Cénozoïque. *Géologie de la France*, n°4, 35-56.

GOURAUD (G.) 2007 – La préhistoire dans les cantons d'Aigrefeuille, de Montaigu et de Rocheservière. « *Le Marcheton* », *Association généalogique des marches veillevignoises*, n° 5, 5-10.

GOURAUD (G.) 2003 - Dictionnaire archéologique du Pays du vignoble nantais. *Bulletin de la Société Nantaise de Préhistoire*, n° 23, 80 p.



\*\*\*



INTERNET

### **Où fouiller cet été ?**

Voici un site qui vous ouvrira un large choix : [Chantiers de fouilles archéologiques](http://www.culture.gouv.fr/culture/fouilles/) pour bénévoles 2008

[www.culture.gouv.fr/culture/fouilles/](http://www.culture.gouv.fr/culture/fouilles/)

## « C'est quoi, ce caillou ? »



Ce galet me sert de presse-papier depuis des années. Il a été trouvé parmi les rejets de l'ancienne sablière du Pellerin (44640), et pourrait provenir des sédiments dragués dans le port de Nantes, ou ses alentours. De couleur noire, d'aspect satiné, il mesure 81 mm de long, 56 mm de large et 26 mm d'épaisseur. La plupart de ses arêtes présentent des traces d'usure.

La roche constitutive, vert sombre, massive et grenue, d'origine métamorphique, s'apparente vraisemblablement à la famille des amphibolites et des éclogites.

S'agit-il d'un outil ? Trois usages d'un semblable galet ont été recensés chez les Touareg de la région d'Agadez dans le nord du Niger :

- les faces longitudinales pouvaient être utilisées pour lisser le cuir,
- le même galet servait parfois de support pour écraser le fruit oléagineux du *Balanites ægyptiaca*, en vue de la fabrication d'un remède,
- enfin, les forgerons l'employaient pour broyer du charbon de bois sur un mortier (sources : « Dossier d'Archéologie » n°296 de septembre 2004).

Mais sans doute en existait-il bien d'autres !

Et vous, qu'en pensez-vous ? La rubrique du « Courrier des lecteurs » vous est ouverte !

*Hubert JACQUET*