

Feuillets mensuels de la SOCIÉTÉ NANTAISE de PRÉHISTOIRE

60^{ème} année

JANVIER 2016

N° 523

www.snp44.fr

Siège social : Muséum d'Histoire Naturelle - 12, rue Voltaire - 44000 NANTES - CCP 2364-59E

PROCHAINE SÉANCE

Dimanche 17 janvier 2016, au Muséum d'Histoire Naturelle, à 9 h 30. Nous commencerons la nouvelle année avec les traditionnelles communications des adhérents.

1. Deux sites ornés du sud-est de la France, par Patrick Le Cadre

"Les sites ornés de peintures post-glaciaires du sud-est de la France sont généralement méconnus du grand public ; il est vrai que leurs traces sont difficiles à repérer, à quelques exceptions près. Pourtant, leur intérêt est réel. Nous présenterons des photos de deux sites visités récemment : Les Eissartènes (Var) et l'Abri Otello (Bouches-du-Rhône), qui conservent des peintures schématiques attribuées à la période néolithique."

2. Claude Lefèbvre nous emmènera sur une île méditerranéenne au patrimoine préhistorique important.

"Retour sur les sites préhistoriques de Malte"

Quinze ans après un premier voyage, retour sur les sites de l'île de Malte. De la fin de la dernière ère glaciaire à nos jours, Malte a été parcourue et occupée par les hommes.

Des vestiges retrouvés datent de plus de 12 000 ans. Les périodes citées dans cette présentation s'étendent de - 5 200 à + 700 ans par rapport au début de notre ère.

HOMMAGE

Michel TESSIER (14 décembre 1924 – 10 mars 2014).

Il y a de cela plus d'un an, nous apprenions avec tristesse la disparition du Docteur Tessier dans la nuit du dimanche 9 au lundi 10 mars, à l'âge de 89 ans (**fig. 1**).

Bien que sa silhouette fût rarement aperçue dans l'amphithéâtre du Muséum d'Histoire Naturelle de Nantes, chaque membre de notre société le connaît par la multitude d'articles rédigés dans les colonnes de nos feuillets ou de nos bulletins « Etudes ».



Figure 1 : Sortie hivernale (fonds privé : S. Tessier).

Natif de la Plaine-sur-Mer (Loire-Atlantique), il hérita de son père instituteur une passion dévorante pour la nature, les hommes et l'histoire ancienne du Pays de Retz. Devenu un brillant médecin généraliste, il s'installa à Tharon-Plage où, au gré de ses visites à ses nombreux patients, son œil averti savait détecter la moindre pierre étrange, posée au-dessus d'une cheminée, le moindre champ fraîchement labouré, ou le moindre fossé nouvellement creusé (**fig. 2**).



Figure 2 : Michel Tessier et sa femme devant les vitrines du Musée du Pays de Retz, présentant le mobilier découvert sur le camp néolithique des Prises à Machecoul (44) (fonds privé : S. Tessier).

Ses minutieuses prospections sur la pointe Saint-Gildas, à Préfaïlles, lui permettent de rédiger en 1960 son premier article archéologique dans les colonnes de la Société Préhistorique Française (Tessier, 1960). L'année suivante, son admission à la Société Nantaise de Préhistoire et la rencontre avec Gabriel Bellancourt, marquent une étape décisive. Afin de présenter à un large public ses découvertes, il s'investit, dès les années 1970, dans l'organisation des vitrines archéologiques du Musée du Pays de Retz à Bourgneuf-en-Retz (44) (**fig.3**). Dans cette même optique, il rédige en 1980 un formidable travail d'inventaire et d'étude des occupations humaines du Pays de Retz, depuis la préhistoire jusqu'au Haut-Moyen-Âge. Ce mémoire lui permettra d'accéder au titre de Docteur en histoire et archéologie à l'Université de Tours/Orléans (Tessier, 1980).

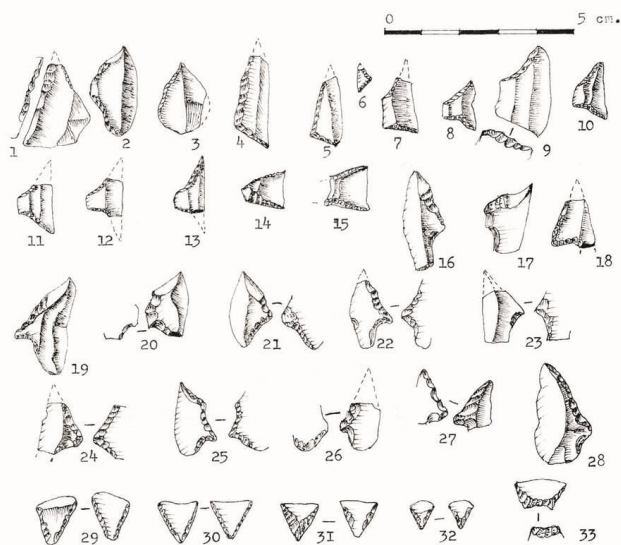


Figure 3 : Planche d'armatures microlithiques, datées du Mésolithique final (Retzien), provenant du site de la Girarière IIa, à Pornic (44) (extrait de Tessier, 1984).

A l'instar des célèbres archéologues et érudits des XIX^{ème} et XX^{ème} siècles, tels Pitre de Lisle du Dréneuc, Léon Maitre, Baudouin et bien d'autres, toutes ses recherches aboutiront à la publication, en 1994, du remarquable Dictionnaire archéologique du Pays de Retz (Tessier, 1994). Très vite, les découvertes s'accumulent et intéressent les plus grands archéologues de l'ouest de la France.

En 1964, sous l'impulsion de Pierre-Roland Giot, un jeune étudiant, nommé Pierre Gouletquer, rend visite au Docteur pour débiter l'étude du Mésolithique de la Pointe Saint-Gildas. Mais ses récentes découvertes guideront, par la suite, le jeune chercheur vers l'étude des briquetages armoricains dans le cadre d'un mémoire de thèse de doctorat (Gouletquer, 1970). Bien d'autres étudiants pousseront sa porte pour lui emprunter un peu de son immense savoir. Ainsi, pas moins d'une douzaine de thèses de doctorat seront rédigées à partir de ses travaux (Rozoy, 1978 ; Joussaume, 1981 ; Bernard, 1996 ; Marchand, 1999a ; Guyodo, 2001 ; Rousseau, 2001 ; Dupont, 2006).

De même, on ne compte plus les sites, mis au jour par son œil expert, qui ont fait l'objet de fouilles archéologiques méticuleuses. Parmi eux, on notera la

fouille, entre 1971 et 1973, de l'exceptionnel site paléolithique supérieur (aurignacien/gravettien) de Gohaud, sur la commune de Saint-Michel-Chef-Chef (44) (Allard, 1978). A partir de 1994, Grégor Marchand fouillera les sites mésolithiques du Porteau et de la Gilardière sur la commune de Pornic (44), ainsi que celui de la Pointe-Saint-Gildas, à Préfaïlles (44) (Marchand, 1998a et b ; Marchand, 1999a et b ; Dupont *et al.*, 2007). Dans le cadre de sa thèse de doctorat, Sylvène Michel réalisera, en 2009, des sondages sur le site mésolithique des Vingt-deux Boisselées à Saint-Père-en-Retz (44) (Michel, 2010 et 2012). Les occupations néolithiques ne sont pas en reste. Le site des Prises, à Machecoul (44), découvert fortuitement par le bon Docteur, lors de l'aménagement d'un lotissement (Tessier, 1979), offrira une opportunité inédite à de nombreuses associations d'archéologie régionales, dont la Société Nantaise de Préhistoire, de fouiller une enceinte à fossés multiples (Bellancourt et S.N.P., 1979 ; Bellancourt et Chauvelon, 1980 ; Allard, 1980 ; Gallais et M.J.E.P. St.-Nazaire, 1979 ; L'Helgouach *et al.*, 1982 ; Boujot et L'Helgouach, 1987 ; L'Helgouach, 1988). Plus tard les fouilles des sites néolithiques de Port-aux-Anes, sur la commune de Préfaïlles (44), de la Fillauderie à Saint-Père-en-Retz (44), de la Mainguinière et de Gatineaux à Saint-Michel-Chef-Chef, dévoileront leur lot de précieuses informations sur ces populations de la fin de la Préhistoire (Marchand, 1999a ; Marchand *et al.*, 1999 ; Guyodo *et al.*, 2000 ; Guyodo et Rousseau, 2007). L'Âge du Bronze, discret dans nos contrées, sera révélé par l'important travail qu'il a réalisé sur les sites de la Roussellerie et de l'Ermitage, installés sur les communes de Saint-Michel-Chef-Chef et Saint-Brévin-les-Pins (44) (Tessier et Bernard, 1995). Semblant apparaître à la fin de l'Âge du Bronze, ses recherches sur les briquetages protohistoriques du Pays de Retz, réalisées par la Fédération des Amicales Laïques de Loire-Atlantique et dirigées par Michel, dévoileront l'importance de cette activité artisanale pour notre région (Tessier, 1976a et b, 1978 et 1988). Enfin, ses connaissances approfondies en anthropologie et anthropométrie, le mèneront à étudier nombre de squelettes mérovingiens, issus des fouilles de la nécropole de la Croix-Saint-Etienne à la Plaine (44), de la Motte-Hyver à Cheméré (44), du bourg de Saint-Père-en-Retz (44) ou de l'église de Bois de Céné (85) (Tessier, 1971 et 1980 ; Tessier *et al.*, 1970 ; Audéon *et al.*, 1987).

Depuis quelques années, plusieurs accidents vasculaires cérébraux avaient eu raison de son énergie. Néanmoins, sa soif de savoir intarissable le menait malgré tout, chaque jeudi, sur le chantier de fouille préventive de la Poupelière à Saint-Michel-Chef-Chef (44), sous les bons hospices de son infirmière.

Aujourd'hui, la recherche archéologique du Pays de Retz est orpheline. A l'heure où les aménagements transforment profondément le paysage qui nous entoure, Michel Tessier nous laisse une autre vision de ce plat pays. Celle d'un territoire parcouru depuis des centaines de milliers d'années par des hommes qui ont imprimé dans ce sol leurs traces éphémères, gagnant ainsi une immortalité anonyme. Maintenant, il accède lui aussi à cette immortalité par ses travaux et ses publications qui se comptent par centaines (**fig. 4**).




Figure 4 : Couvertures des différents ouvrages écrits par le Docteur Tessier.

Il repose aujourd'hui dans sa ville natale, au milieu de cette terre et de ces hommes qu'il a tant aimés.

Philippe Forré

Bibliographie :

ALLARD M., (1978) - Le gisement aurignacien de Gohaud à Saint-Michel-Chef-Chef (Loire-Atlantique) : Étude archéologique. *Gallia Préhistoire*, Tome 21, fascicule 1, 1978, Editions du CNRS, p. 1-42, fig. 1-27.

ALLARD M., (1980) - *Machecoul –Loire-Atlantique), Les Prises – Lot 19, 21 – 24. Sauvetage programmé.* Rapport de fouille, Nantes, 1979, 29 pages, 23 photos, 9 plans.

AUDEON J.-M., MERIAU D., PADIOLLEAU E., PERRAUDEAU M.-A. et PERRAUDEAU G., (1987) - *Bois de Céné, Vendée. Mon « pays » à deux milles ans.* Atelier du Coutumier, n° 1, 77 pages.

BELLANCOURT G. et CHAUVELON H., (1980) - *Rapport concernant les fouilles exécutées à Machecoul (L.-A.) au lieu-dit « Les Prises » sur le site 08 les 3 et 5 Septembre 1980.* Direction des Antiquités Préhistoriques des Pays de la Loire, Nantes, Octobre 1980, 7 pages.

BELLANCOURT G., et collectif S.N.P., (1979) - *Fouille de sauvetage au Lieu-dit "Les Prises" à Machecoul (L.-A.).* Rapport concernant les travaux exécutés sur le site 08 par la Société Nantaise de Préhistoire, Avril-Juillet 1979, Société Nantaise de Préhistoire, Nantes, 135 pages, 1979.

BERNARD J., (1996) - *Paléoenvironnement du Pays-de-Retz et du Marais breton-vendéen.* Thèse de doctorat de l'Université de Nantes, Ecole doctorale de chimie-biologie, spécialité : biologie, mention : palynologie. , 16 novembre 1996, 2 tomes, 190 pages, 44 figures, 1 annexe.

BOUJOT C. et L'HELGOUACH J., (1987) - Le site néolithique à fossés interrompus des Prises à Machecoul (Loire-Atlantique), Etudes sur le secteur oriental. *Préhistoire de Poitou-Charentes. Problèmes actuels.* Actes du 111ème Congrès National des Sociétés Savantes, Poitiers, 1986, Commission Pré-et Protohistoire, Editions du Comité des Travaux Historiques et Scientifiques, Paris, juin 1987, p. 255-269, 7 figures.

DUPONT C., (2006) - La malacofaune de sites mésolithiques et néolithiques de la façade atlantique de la France. Contribution à l'économie et à l'identité culturelle des groupes concernés. BAR International Series, n° 1571, 439 pages, 273 figures, 64 tableaux, 2 annexes.

DUPONT C., MARCHAND C., GRUET Y. et TESSIER M., (2007) - Les occupations mésolithiques de la Pointe Saint-

Gildas à Préfailles (Loire-Atlantique) dans leur cadre paléoenvironnemental. *Gallia Préhistoire*, Tome 49, n° 64, 2007, Editions du CNRS, p. 161-195, 24 figures.

GALLAIS J.-Y., et collectif M.J.E.P. St.-Nazaire, (1979) - *Machecoul 1979.006, "Les Prises", Secteur 07.* Atelier Archéologie M.J.E.P. St.-Nazaire. Rapport de fouille de sauvetage, 1979, 45 pages.

GOULETQUER P.-L., (1970) - *Les briquetages armoricains. Technologie protohistorique du sel en Armorique.* Travaux du Laboratoire d'Anthropologie, Université de Rennes, 1970, 189 pages.

GUYODO J.-N., (2001) - *Les assemblages lithiques des groupes néolithiques sur le Massif armoricain et ses marges.* Thèse de doctorat, Université de Rennes 1 – Beaulieu, 466 pages, 61 figures, 69 planches.

GUYODO J.-N., ROUSSEAU J. et TESSIER M., (2000) - L'habitat néolithique de la Mainguinière à Saint-Michel-Chef-Chef (Loire-Atlantique). *Internéo 3, Journée d'information du 2 décembre 2000*, Association pour les Etudes Interrégionales sur le Néolithique (INTERNEO), Société Préhistorique Française, Paris, 2000, p. 73-84, 5 figures.

GUYODO J.-N. et ROUSSEAU J., avec la collaboration de L. Soler et G. Hamon, (2007) - L'éperon de Gatineaux à Saint-Michel-Chef-Chef (Loire-Atlantique): occupations du Néolithique moyen et récent. In : O. Agogué, D. Leroy et C. Verjux, (dir.) : *Camps enceintes et structures d'habitat néolithiques en France septentrionale.* Actes du 24ème colloque interrégionale sur le Néolithique, Orléans, 19-21 novembre 1999, Revue Archéologique du Centre de la France, 27ème supplément, Editions F.E.R.A.C.F., Tours, 2007, p. 229-240, 7 figures.

L'HELGOUACH J., (1988) - Le site néolithique final à fossés interrompus des Prises à Machecoul, Loire-Atlantique. In : C. Burgess, P. Toppin, C. Mordant and M. Maddison : *Enclosures and Defences in the Neolithic of Western Europe.* BAR International Series, n° 403, 1988, p. 265-279.

L'HELGOUACH J., POULAIN H., LE GOUESTRE D., LONGUET D. et PERREIN C., (1982) - Fouilles de sauvetage et sauvetage programmé en 1981 sur le site néolithique des Prises à Machecoul (Loire-Atlantique). *Actes de la Journée d'information archéologique – Nantes*, 28 mars 1982, Association d'Etudes Préhistoriques et Historiques des Pays de la Loire, Direction régionale des Antiquités Historiques et Préhistoriques, p. 6.

JOUSSAUME R., (1981) - *Le Néolithique de l'Aunis et du Poitou occidental, dans son cadre atlantique.* Travaux du Laboratoire d'Anthropologie-Préhistoire-Protohistoire et Quaternaire Armoricains, Equipe de recherche du C.N.R.S. n° 27, Université de Rennes I, 1981, 625 pages, 243 figures.

MARCHAND G., (1998a) - Microlithes et céramiques à l'embouchure de la Loire. In : X. Gutherz. et R. Joussaume (dir.) : *Le Néolithique du Centre-Ouest de la France.* Actes du XXIe Colloque interrégional sur le Néolithique, Poitiers, 14, 15 et 16 octobre 1994. Pôle éditorial de Chauvigny, Mémoire XIV, 1998, p. 13-26.

MARCHAND G., (1998b) - Du Mésolithique et de la néolithisation dans le Centre-Ouest de la France : définitions du Gildasien, du trapèze du Payré et du trapèze de la Gilardièrre. Bulletin du Groupe Vendéen d'Etudes Préhistoriques, n° 34, 1998, p. 16-28.

MARCHAND G., (1999a) - *La Néolithisation de l'ouest de la France. Caractérisation des industries lithiques.* Oxford, BAR (British Archaeological Reports), International Series 748, 487 pages.

MARCHAND G., (1999b) - Éléments pour la définition du Retzien. In : A. Thévenin (éd.) et P. Bintz (dir.) : *L'Europe*

des derniers chasseurs. *Peuplement et paléoenvironnement de l'Épipaléolithique et du Mésolithique*. Actes du 5e Colloque International UISPP, Commission XII, Grenoble, 18-23 septembre 1995, Comité des Travaux Historiques et Scientifiques, p. 213-224, 5 figures.

MARCHAND G., TESSIER M. et BERNARD V., (1999) - Les occupations mésolithiques et néolithiques de la Fillauderie (Saint-Père-en-Retz, Loire-Atlantique) et la préhistoire récente de la basse vallée du Boivre. *Revue Archéologique de l'Ouest*, n° 16, 1999, p. 39-65.

MICHEL S., (2010) - Sondage aux Vingt-Deux Boisselées : le Mésolithique ancien du Pays de Retz. Actes de la Journée du « CReAAH » Archéologie, Archéosciences, Histoire, Rennes, 20 mars 2010, UMR 6566, Université de Rennes 1, Campus de Beaulieu, Amphithéâtre L. Antoine, p. 33-37, 3 figures.

MICHEL S., (2012) - Silex, quartzite et phanite au Mésolithique ancien entre Loire et Charente comportements techniques et gestion économique. In : G. Marchand et G. Querré (dir.), *Roches et sociétés de la Préhistoire entre massifs cristallins et bassins sédimentaires*. Presses Universitaires de Rennes, février 2012, p. 109-121, 7 figures.

ROUSSEAU J., (2001) - *Le Néolithique moyen entre Loire et Gironde à partir des témoignages céramiques*. Thèse de doctorat multigraphiée, Université de Rennes I-Beaulieu, 1 volume, 329 pages, 70 figures, 145 planches.

ROZOY J.-G., (1978) - *Les derniers chasseurs. L'Épipaléolithique en France et en Belgique. Essai de synthèse*. Bulletin de la société archéologique champenoise, numéro spécial juin 1978, 3 tomes, 1256 pages, 294 figures, 74 tableaux, 259 planches.

TESSIER M., (1960) - Découvertes de gisements préhistoriques aux environs de la Pointe-Saint-Gildas. Communes de Préfailles, La Plaine-sur-Mer, Sainte-Marie, Saint-Michel-Chef-Chef, Saint-Brévin-l'Océan, (Loire-Atlantique). *Bulletin de la Société Préhistorique Française*, tome LVII, n° 7-8, Novembre 1960, p. 428-434, 3 figures.

TESSIER M., (1971) - Etude anthropométrique de deux nécropoles mérovingiennes du pays-de-Retz. *Ouest-Médical*, Tome 24, n° 20, p. 1779-1784.

TESSIER M., (1976a) - *Fouilles de sauvetage du camp gaulois des Raguennes en la Plaine-sur-Mer (44)*. Fédération des Amicales Laïques de Loire-Atlantique, Groupe Fédéral d'Archéologie, 1976, 20 pages, 10 figures.

TESSIER M., (1976b) - *Fouilles de sauvetage d'un nouveau briquetage à la Govogne en la Plaine-sur-Mer (44)*. Rapport de fouille, 1976, 16 pages, 9 figures.

TESSIER M., (1978) - *Fouilles de sauvetage du camp de l'Âge du Bronze de la Govogne en la Plaine-sur-Mer (44)*. Fédération des Amicales Laïques de Loire-Atlantique, Groupe Fédéral d'Archéologie, 1978, 25 pages, 14 figures.

TESSIER M., (1979) - *Les Prises, Machecoul (Loire-Atlantique)*. Rapport de prospection, Année 1979, 52 pages.

TESSIER M., (1980) - *Les occupations humaines successives de la zone côtière du Pays de Retz, des temps préhistoriques à l'époque mérovingienne*. Thèse de doctorat de l'Université François Rabelais, Orléans-Tours, Faculté des Sciences de l'Homme, Histoire et Archéologie, 30 juin 1980, 375 pages.

TESSIER M., (1984) - Les industries préhistoriques à microlithes du Pays de Retz. *Les sites à microlithes entre Vilaine et Marais poitevin*. Etudes Préhistoriques et Historiques des Pays de la Loire, vol. 7, 1984, Association d'Etudes Préhistoriques et Historiques des Pays de la Loire, p. 73-132, 30 figures.

TESSIER M., (1988) - *Fouilles de sauvetage des briquetages du camping municipal des Moutiers-en-Retz (44)*. Rapport de prospection 1982 - 1988, 29 pages, 2 planches.

TESSIER M., (1994) - *Dictionnaire archéologique du Pays de Retz*. Bulletins "Etudes", Société Nantaise de Préhistoire, n° 18, 1994, 68 pages.

TESSIER M. et BERNARD J., (1995) - La Roussellerie-l'Ermitage en Saint-Michel-Saint-Brévin (Loire-Atlantique). Un site d'occupation continue du Néolithique final au Bronze final. *Bulletin de la Société Préhistorique Française*, tome 92, n° 4, 1995, p. 479-497.

TESSIER M., LOUKIANOFF Y., TESSIER Y., TRISTE A., LOUKIANOFF B., LEMOINE J.-Y., BOUYER Y., DARMANGEAT J.-J., ROUAULT J., CHOIMET M., TESSIER D., LECOURT Y., LAMOTTE D'INCAMPS M. et RICARD M., (1970) - *Cimetière mérovingien, La Plaine-sur-Mer (Loire-Atlantique)*. Sondage réalisé en 1970. Fédération des Amicales Laïques de Loire-Atlantique, Groupe Fédéral d'Archéologie, 1971, 32 pages, 14 planches.

SUR LA TOILE

Lancement d'un nouveau site de patrimoine et d'archéologie :

Le Portail des Mégalithes de la Francophonie

<http://www.megalithes-francophonie.info/>



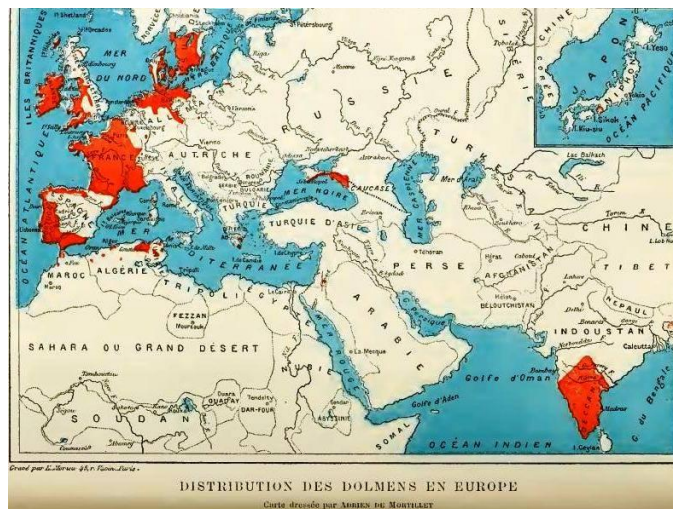
Ce projet, en cours de réalisation et lancé officiellement le 22/11 (soit 1 mois avant Noël et 2 mois après les Journées Européennes du Patrimoine), se veut être la porte d'entrée incontournable pour tous les curieux, passionnés, associations d'Histoire et même étudiants, institutionnels, chercheurs, intéressés par l'information et la valorisation d'un patrimoine mégalithique aussi vaste que varié ! Il part du constat que le site T4T35.fr, bible mégalithique française, n'est plus mis à jour depuis deux ans et qu'il risque de disparaître !!!

Craignant de perdre une très riche base de données scientifiques et photographiques géolocalisées, Camille et Al ont saisi l'occasion pour définir un projet 2.0, plus globalisant, à la manière de la bible internationale de la "perfide Albion", The Megalithic Portal. Encouragés et conseillés par Zooomez, spécialiste de visites panoramiques à 360°, et MonsieurNours, petit génie du web qui a notamment créé un site dédié à la vallée de la Vézère, Camille et Al se sont lancés corps et âmes dans ce projet titanesque ! La France est le pays (européen, sinon c'est la Corée) le plus riche en mégalithes – lesquels, à quelques siècles près, sont aussi les plus vieux (les Néolithiques de la Meseta ibérique auraient commencé dès la fin du -VI^e millénaire). En outre, les explorateurs et chercheurs

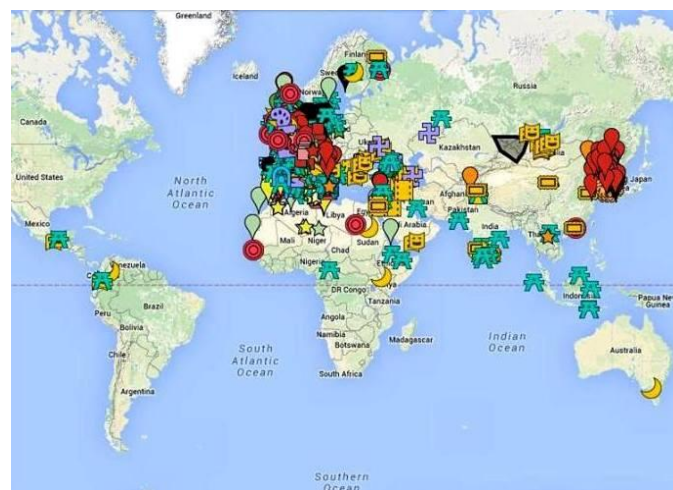
francophones ont beaucoup, et le font toujours du fait de leur expertise, prospecté de par le monde.

L'idée de ce Portail est donc de sourcer toutes les informations francophones éparpillées sur le net par petits bouts, façon puzzle, pour la France, l'Europe francophone (Suisse, Belgique et Luxembourg), l'Afrique et l'Asie francophones, ainsi que le reste du monde pour lequel des francophones ont fouillé et/ou publié.

Au-delà de **documents scientifiques**, les internautes y trouveront des **idées d'expositions et balades mégalithiques**, des **visites panoramiques**, des **ressources audiovisuelles et bibliographiques**, ainsi qu'**artistiques** grâce à des peintures et des bijoux inspirés par les phénomènes néolithique et mégalithique. Il existe de très bons sites avec de riches bases de données qui recensent les mégalithes par pays! Toutefois... visualiser les dolmens, coffres/cistes, menhirs, cercles de pierres/enceintes subcirculaires, hypogées (tombes dans des grottes creusées) c'est bien ; savoir lesquels sont "récents" (vers -2 000 en Europe – Âge du Bronze ; vers -1 000 et même jusqu'à il y a peu, au Maghreb et à Madagascar, Asie, aux Amériques et dans les Îles du Pacifique – Âge du Fer), lesquels sont plus anciens (vers -5 000 au Portugal et en Bretagne, au Sahara oriental – début du Néolithique Moyen ; vers -3 500 dans le reste de l'Europe, dans le Sahara nigérien, au Proche-Orient, dans le Caucase – Néolithique Récent), c'est mieux !!!



Version XIX^e siècle de la carte des mégalithes du monde



Version XXI^e siècle de la carte des mégalithes du monde

Comme GoogleMaps offre l'avantage de pouvoir faire une carte interactive avec des icônes pour chaque type de monuments, une photo, un texte descriptif et un lien, le tout avec la possibilité d'organiser ces données dans différents calques, nous avons commencé à faire une carte des mégalithes du monde, par tranche d'âge : avant -4 000 (Mésolithique, mais surtout Néolithique Ancien / Moyen), -4 000/-3 500 (Néolithique Récent), -3 500/-3 000 (Néolithique Final), -3 000/-2 500 (Âge du Cuivre), -2 500/-2 000 (Campaniforme), -2 000/-1 000 (Âge du Bronze), -1 000 / Antiquité (Âge du Fer), Antiquité / Récent. Communiqué de Presse, 22/10/2015 (M-1, S-4, J-31)

Portail des Mégalithes de la Francophonie Qui sommes-nous ?

Il y a trois ans, un concours de circonstances permet à Camille BERCOT de redécouvrir sa passion d'enfance. Et quel enfant ne s'est jamais demandé comment vivaient les korrigans (« petits nains » : sorte de lutins farfelus) et comment ils avaient érigé les dolmens et menhirs ? Lui est alors venue l'idée de partager et surtout de sortir de l'oubli les sites préhistoriques du centre de la Bretagne. Depuis, cette *Breizhoise* photographie tout ce qui ne bouge pas alors que le vent souffle sur les plaines de la Bretagne armoricaine. Une fois sa coiffe bigoudène et son ciré jaune ôtés, elle rédige des articles teintés de poésie quoique scientifiques sur le fond, avec choc de photos qui illustrent Camille et la Bretagne de nos Ancêtres. Étant passé à côté d'études archéologiques à cause d'une prof d'Histoire-Géo qui l'a découragé, AL LUSINON s'est lancé avec le Collectif des 12 Singes dans une "petite" carrière d'écrivain, comme disait Desproges (« Écrivain c'est à la fois trop restrictif et trop pompeux »). *Lengadocien* d'adoption (région avec le plus grand nombre de mégalithes, toutefois plus "récents" et moins imposants que dans l'Ouest) mais *Elsassien* d'origine (rare région où il n'y ait "pas" de dolmen ni menhir), il a retrouvé ses premiers amours (pré)historiques lors d'un stage en Communication Numérique où il a créé un site destiné à garder une trace pérenne de l'exposition « Jean Arnal et le Néolithique en Languedoc ».

Par le truchement de contacts facebook partageant le même intérêt pour les « grosses pierres » (comme disait Flaubert à propos de Carnac), Camille et Al se sont "rencontrés" par messagerie interposée. Après de nombreux échanges sur les groupes chrono-culturels des mégalitheurs et les gisements de faciès céramique, au tournant d'une conversation, là c'est le drame ! Al apprend que les Contributeurs de T4T35.fr, site mégalithique de référence, n'ont plus de nouvelle du webmaster depuis des mois !!!

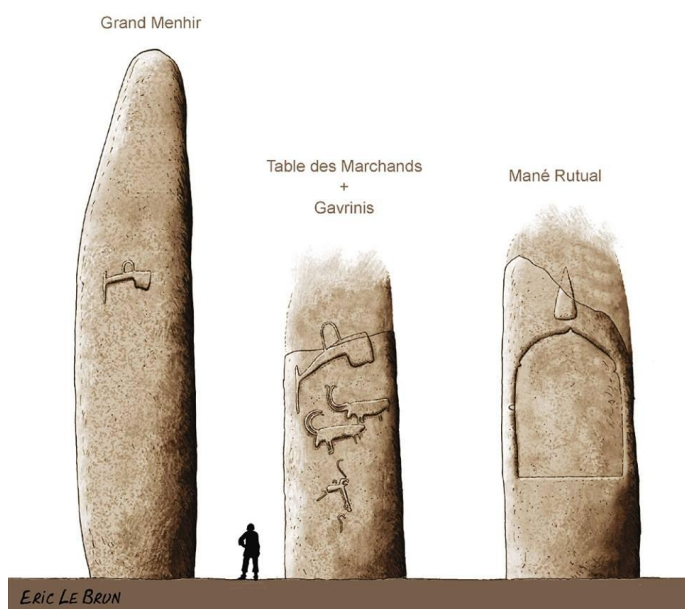
Partant de ce que Camille et Al avaient déjà développé de leur côté, petit à petit l'idée du Portail des Mégalithes de la Francophonie a fait son nid. Devant l'enthousiasme et les attentes croissantes de nombreux curieux/passionnés et même chercheurs/institutionnels, les deux compères des pierres se devaient d'être dignes de la tribu de Dana !

Ayant chacun un tissu relationnel fort développé autant que divers et varié, ils ont fait appel à la force du

réseau et jusqu'au bout de la vallée on entendait le son de la corne. Très vite, des *amis galithes* aussi motivés qu'eux et très compétents dans leur domaine spécifique (on compte notamment Ludvine, docteure en archéologie ; Éric, fameux illustrateur spécialisé en Préhistoire ; Laure et Adeline, Master en Valorisation du Patrimoine ; Marco, chargé d'entretien de mégalithes ; deux photographes très talentueux, Renaud l'administrateur de Dolmens et Menhirs de France et Julien, exposé au Centre des Monuments Nationaux ; Moccos, crapahuteur / redécouvreur de mégalithes dans la garrigue ardéchoise – qui a la plus forte concentration française/européenne ; et Joshua, étudiant ricain pour l'ouverture à l'international), se sont joints au canal (pré)historique !

Toute la tribu s'est réunie autour de grands menhirs pour invoquer la déesse funéraire, se vouant à ses seins et colliers pour ancrer ce Portail des Mégalithes de la Francophonie à des masses de granit.

Proposition de reconstitution de 3 des grandes stèles de Locmariaquer



Où nous trouver ?

Le site n'est pas encore visible, mais vous pouvez tout de même suivre l'état de l'art du projet sur les réseaux sociaux :

- ☐ Page Facebook dont le nombre de fans augmente sans cesse ; profils de Camille et d'Al.
- ☐ Groupe LinkedIn pour les amateurs et professionnels ; profils de Camille et d'Al.
- ☐ Comptes Twitter de Camille et d'Al.
- ☐ Play-lists vidéos YouTube, DailyMotion et Vimeo.
- ☐ Groupe photos Flickr.

Communiqué de Presse, 22/10/2015 (M-1, S-4, J-31)

Contact Presse

AI LU-SINON

Co-fondateur et Directeur de publication

collectif12singes@hotmail.fr

Portail des Mégalithes de la Francophonie

<http://www.megalithes-francophonie.info/>

VIE DE LA SOCIÉTÉ

La séance du 21 février sera consacrée à l'assemblée générale de notre société.

Comme chaque année, il y a renouvellement du tiers sortant du bureau. Voici, par ordre alphabétique, les membres du bureau dont le mandat arrive à expiration : Mrs Philippe Forré, Jacques Hermouet, Hubert Jacquet, Claude Lefèbre, Loïc Ménanteau, Patrick Tatibouet et Philippe Thomas. De nouvelles candidatures sont souhaitées, aussi n'hésitez pas à proposer la vôtre, soit en adressant un courrier au siège social, soit par demande verbale auprès du président ou du secrétaire général, en début de séance.

BIBLIOTHEQUE

La bibliothèque est à disposition des adhérents le samedi après midi, pendant les ateliers d'études préhistoriques, et le dimanche, avant les séances, de 9h00 à 9h30.

Il reste encore 17 ouvrages en doublon. Si vous êtes intéressés, ils sont en vente pour un prix modique.

BIBLIOTHEQUE : SURPLUS LIVRES A VENDRE AUX MEMBRES		
AUTEUR	TITRE DE L'OUVRAGE	ANNEE
De Lumley	La préhistoire française en 3 volumes	1976
Mohen	Le temps de la préhistoire en 2 volumes	1989
Sonneville-Bordes	La préhistoire moderne	1972
Joffroy et Thénod	Initiation à l'archéologie de la France : préhistoire et protohistoire	1990
Joffroy et Thénod	Initiation à l'archéologie de la France : gallo-romain et mérovingien	1990
Giot	Préhistoire de la Bretagne	1998
Giot	Préhistoire de la Bretagne	1995
Rozoy	Les derniers chasseurs en 3 volumes	1978
Monnier	Le paléolithique de la Bretagne dans son cadre géologique	1980
Pautreau	Le chalcolithique et l'âge du bronze en Poitou	1979
Joussaume	Le néolithique de l'Aunis et du Poitou occidental	1981
Langouët	Meilleurs souvenirs mégalithiques de Bretagne	1993
Briard	Les tumulus d'Armorique	1984
Leakey	Les origines de l'homme	1979
Pick	Au commencement était l'homme : de Toumai à Cro-Magnon	2003
Gullaine	La France d'avant la France	1980
Briard	L'âge du bronze en Europe barbare	1976

AGENDA

- **Prochaines séances : le 21/02 et le 20/03** au Muséum d'Histoire Naturelle.
- **Prochaine réunion de bureau : le 16/01**, rue des Marins à 17h15.
- **Atelier d'Etudes Préhistoriques : le 16/01**, même adresse que précédemment, de 14h30 à 17h. Programme : production, par les participants aux ateliers, d'articles en vue de publications personnelles pour les Feuilles.

Gérant des feuillets : M. LHOMMELET

ISSN: 11451173

Contact : marc.lhommelet@orange.fr